PLANTA SITUACIÓN EXISTENTE

ESC: 1:1000

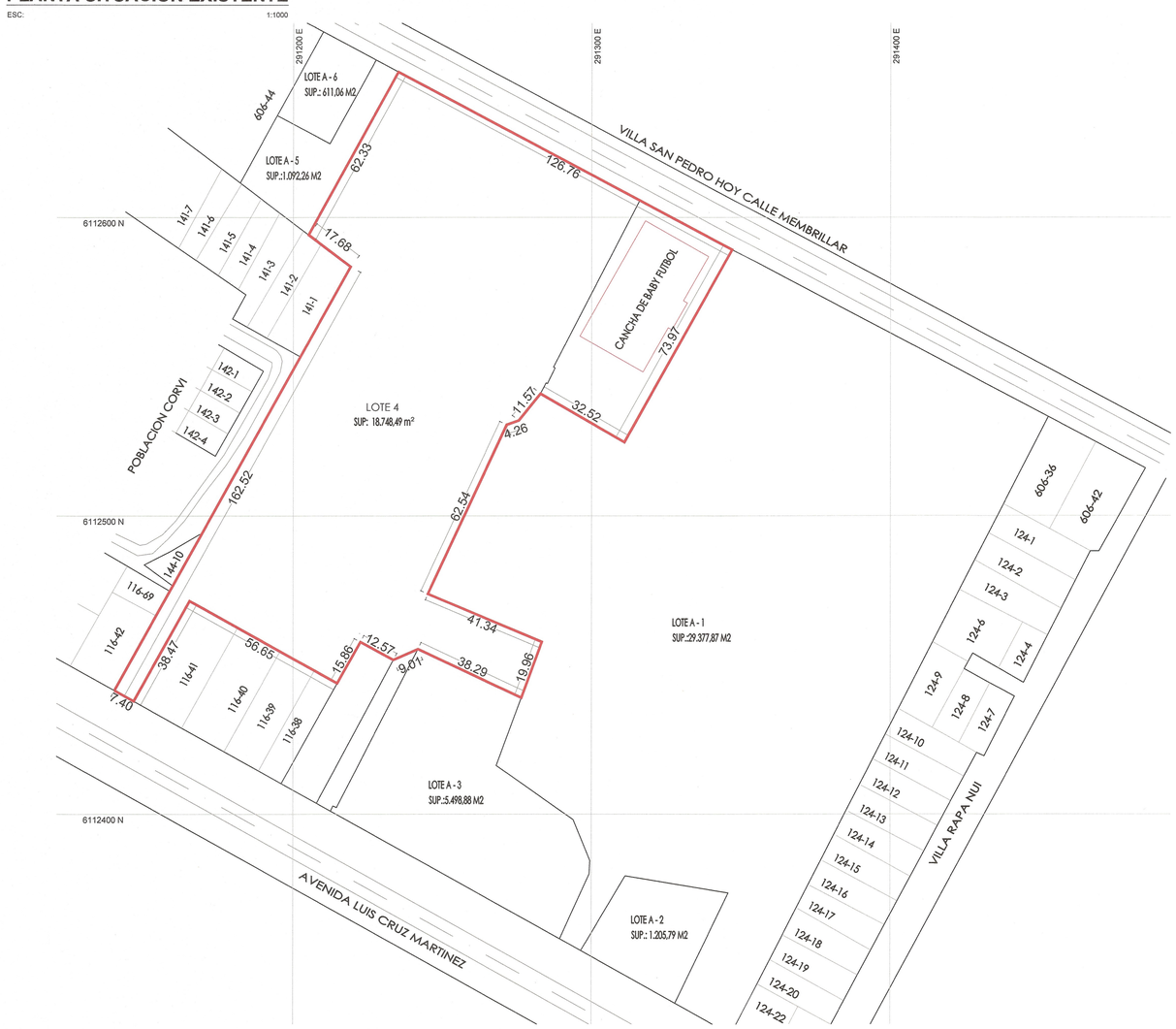

CUADRO DE RESUMEN PUNTOS DE REFERENCIA

COORDENADAS UTM-WGS84 HUSO19

Nº	COORD-N	COORD-E
A	6113111.40	291254.17
B	6113050.90	291374.90
C	6112983.15	291337.45
D	6112999.43	291309.30
E	6112990.43	291302.02
F	6112989.04	291297.99
G	6112933.94	291272.99
H	6112918.04	291310.51
I	6112899.74	291303.04
J	6112915.66	291269.26
K	6112914.48	291258.06
L	6112926.63	291235.71
M	6112912.65	291227.92
N	6112932.67	291190.51
Ñ	6112899.14	291172.43
O	6112902.37	291165.59
P	6113043.32	291243.49
Q	6113059.90	291222.41

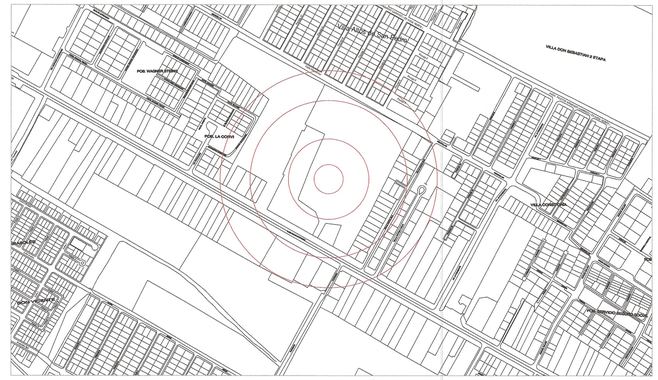

UBICACIÓN

S/ESC.

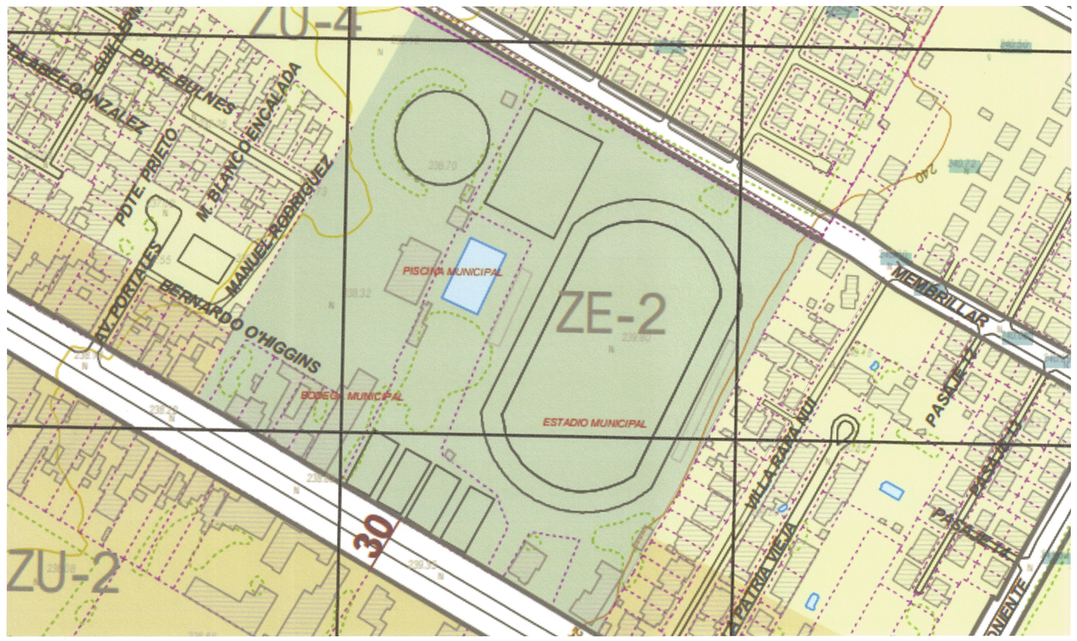

CUADRO DE ZONIFICACIÓN

S/Esc

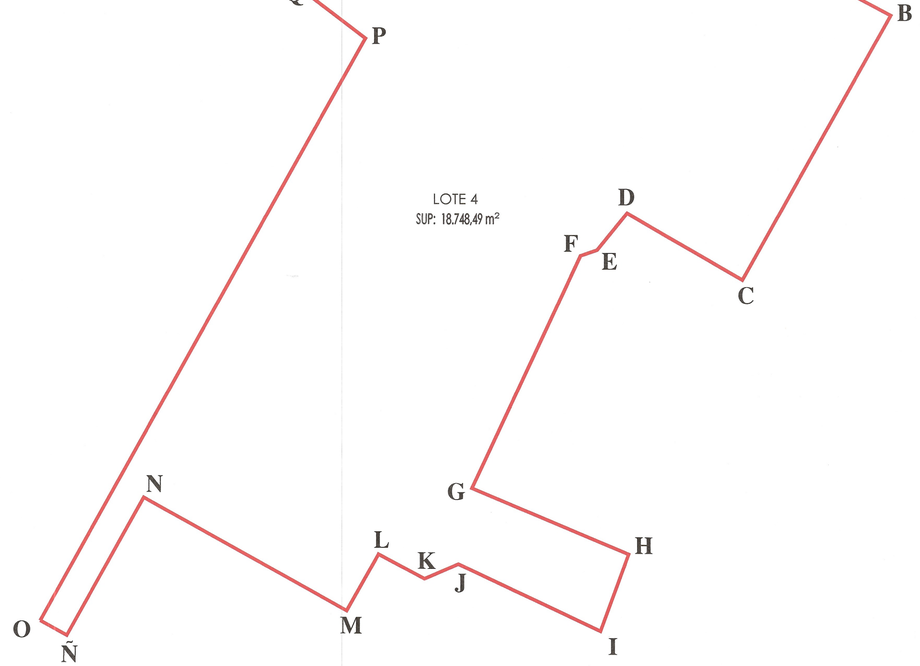

PLANTA EMPLAZAMIENTO

ESC: 1:5000

MOLINA
Tierra que Enamora

SECRETARÍA COMUNAL DE PLANIFICACIÓN

Proyecto:

PLANO Nº1 / E4
ENMIENDA Nº4 PRC MOLINA

Propietario:

ILUSTRE MUNICIPALIDAD DE MOLINA

ALCALDÍA
MOLINA
Tierra que Enamora
FELIPE MÉNDEZ GUZMÁN
ALCALDE

ASESOR URBANISTA
MOLINA
CARLOS OSORIO MELÉNDEZ
ASESOR URBANISTA

UBICACIÓN:
Luis Cruz Martínez, 3380286 Molina, Maule

Contenido:

- PLANTA SITUACIÓN EXISTENTE
- CUADRO DE COORDENADAS
- CUADRO DE ZONIFICACIÓN
- UBICACIÓN

Escala:

LAS INDICADAS

Lámina:

1 de 1

SEPTIEMBRE 2026